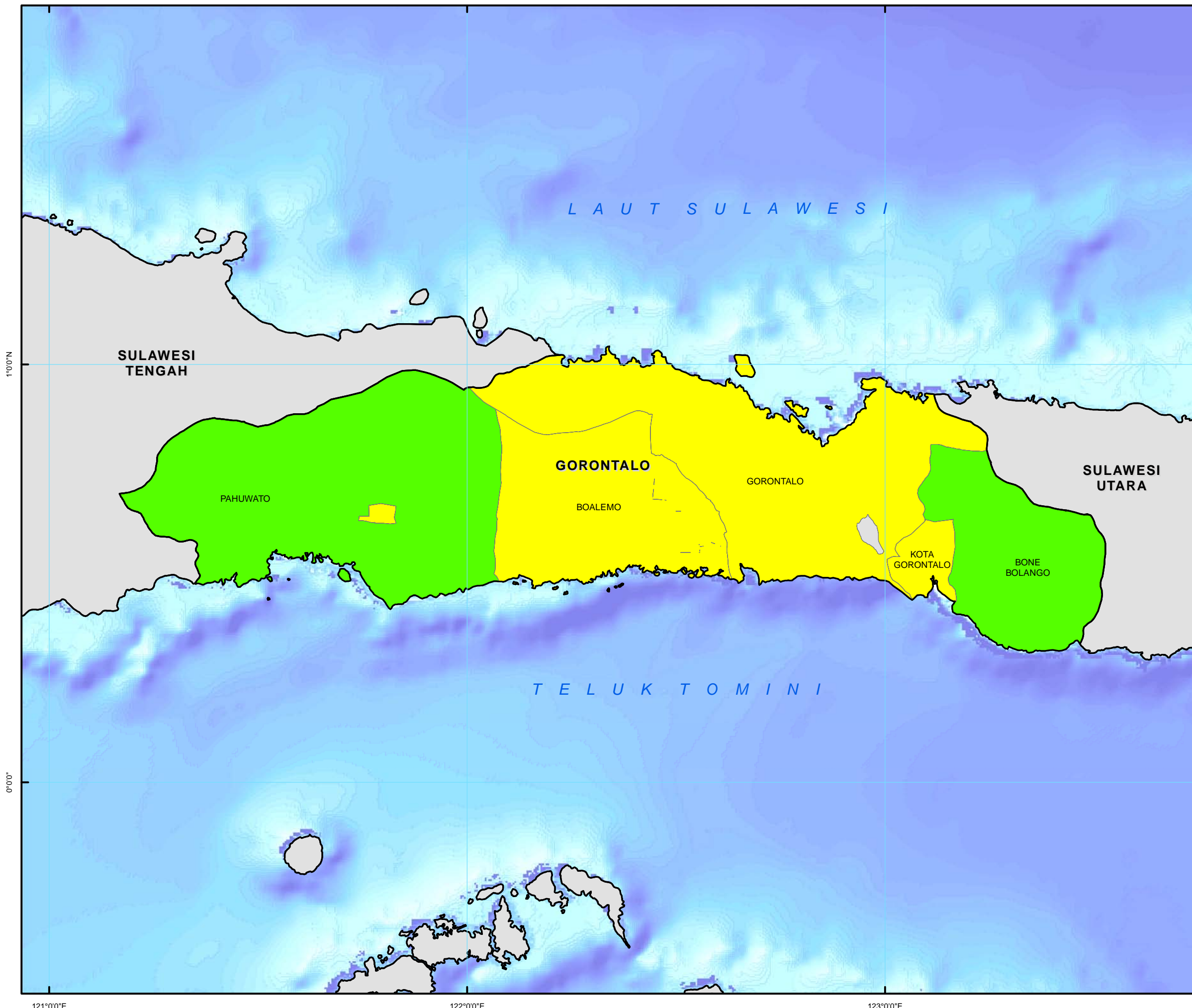
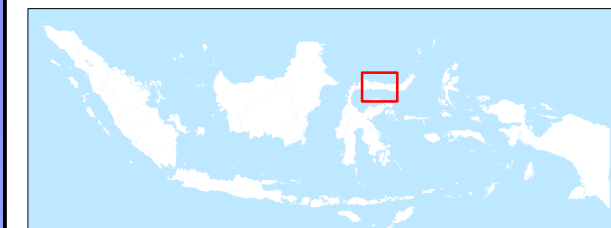


PETA INDEKS RAWAN BENCANA / DISASTER PRONE AREA INDEX MAP

DI PROVINSI GORONTALO / IN GORONTALO PROVINCE



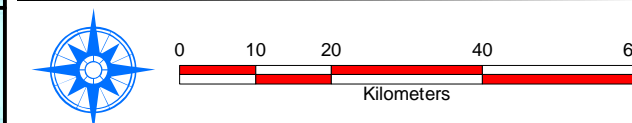
Keterangan lokasi / Location diagram



Legenda / Legend

- Batas Propinsi / Province Boundary
- Batas Kabupaten / District Boundary
- Tingkat Kerawanan/Prone Level**
- Rendah/Low
- Sedang/Moderate
- Tinggi/High
- Tidak Ada Data/No Data

Informasi Kartografi / Cartographic Information



Skala / Scale :
1 : 1.000.000 pada ukuran A3 / 1 : 1.000.000 at A3 size
1 cm di peta sama dengan 10 km dilapangan /
1 cm equals with 10 km in the field

Proyeksi Lokal / Local Projection :
UTM, Zone 51 North

Proyeksi Geografi / Geographic projection :
Lintang - Bujur / Latitude - Longitude

Datum Unit : WGS - 84

Unit Grid / Grid Unit :
Lintang - Bujur dengan interval antar grid 1 derajat /
Lat - Long with interval 1 degree

Sumber Data / Data Source

Gambar background / Image background :
Blue Marble

Batas administrasi/administrative boundary :
Peta digital Bakosurtanal/ Bakosurtanal digital map
Skala 1 : 250.000 / Scale 1 : 250.000

Indeks Rawan Bencana/Prone Area Index :
Analisis Menggunakan DIBI (dibi.bnpp.go.id) 2002-2007/
Analisis Using DIBI (dibi.bnpp.go.id) 2002-2007,

Keterangan dokumen / Document properties

ID peta / Map ID : 2010-02-08_prone_index_GORONTALO
Dibuat tanggal / Production date :
08 Februari 2010/08 February 2010

Dibuat oleh / produce by :



**BADAN NASIONAL PENANGGULANGAN BENCANA
(BNPB)**

Jl. Ir. H. Juanda 36. Jakarta 10120 Indonesia
Telp. 021 345.8400, Fax. 021 345.8500