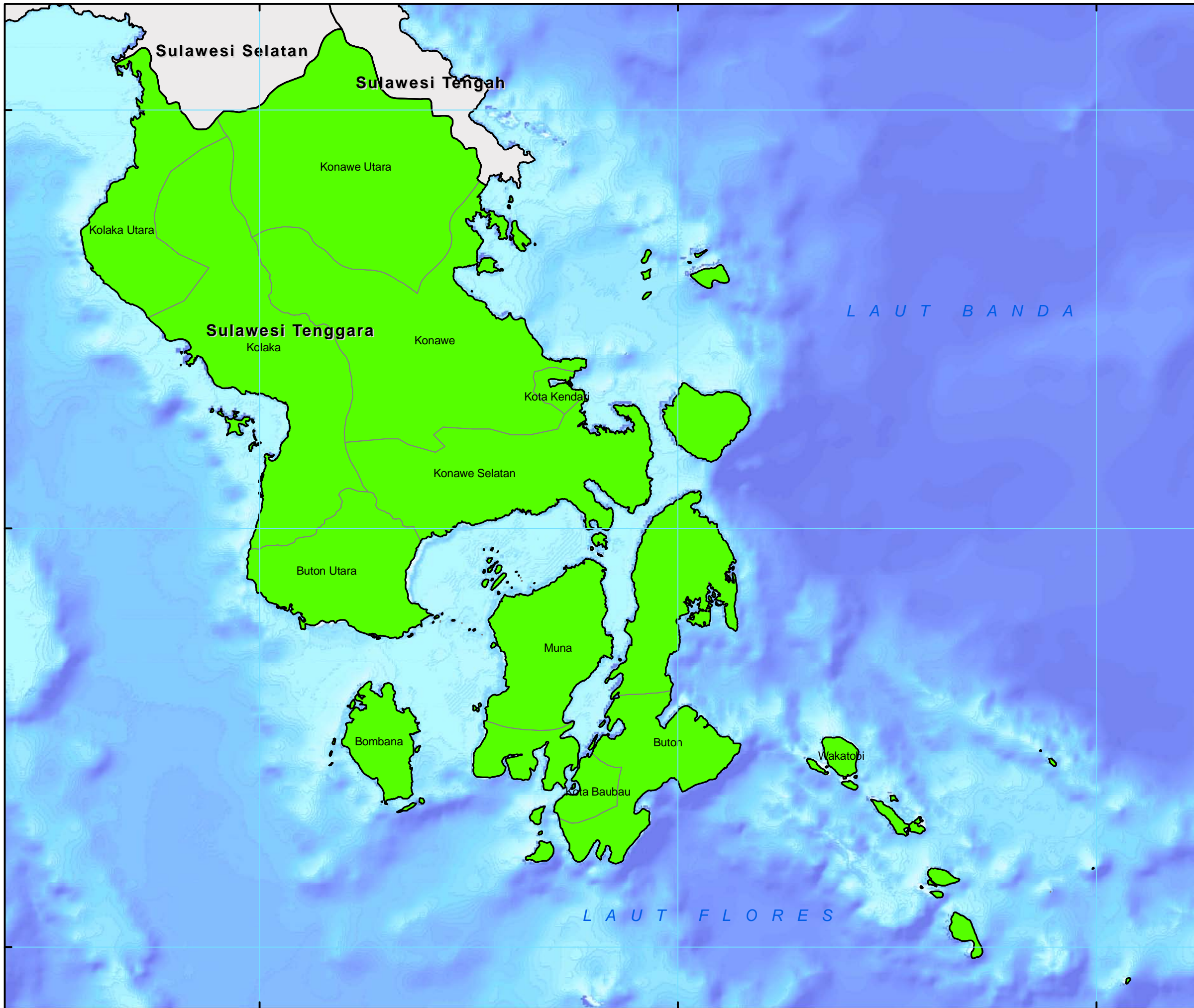
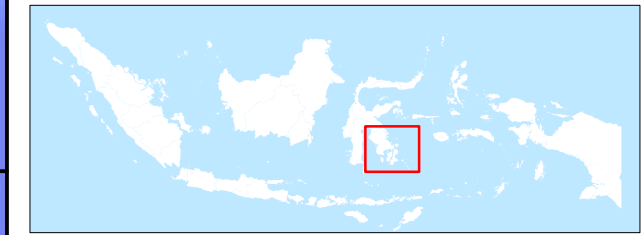


PETA INDEKS RISIKO BENCANA GUNUNG API / VOLCANO DISASTER RISK INDEX MAP

DI PROVINSI SULAWESI TENGGARA / IN SOUTH EAST SULAWESI PROVINCE



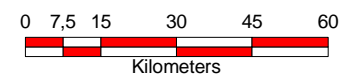
Keterangan lokasi / Location diagram



Legenda / Legend

- Batas Propinsi / Province Boundary
- Batas Kabupaten / District Boundary
- Tingkat Risiko / Risk Level**
 - Rendah / Low
 - Sedang / Medium
 - Tinggi / High

Informasi Kartografi / Cartographic Information



Skala / Scale :
1 : 1.500.000 pada ukuran A3 / 1 : 1.500.000 at A3 size
1 cm di peta sama dengan 15 km dilapangan /
1 cm equals with 15 km in the field

Proyeksi Lokal / Local Projection :
UTM, Zone 51 South
Proyeksi Geografi / Geographic projection :
Lintang - Bujur / Latitude - Longitude

Datum Unit : WGS - 84

Unit Grid / Grid Unit :
Lintang - Bujur dengan interval antar grid 1.5 derajat /
Lat - Long with interval 1.5 degree

Sumber Data / Data Source

Gambar background / Image background :
Blue Marble

Batas administrasi/administrative boundary :
Peta digital Bakosurtanal/ Bakosurtanal digital map
Skala 1 : 250.000 / Scale 1 : 250.000

Indeks Risiko Bencana / Disaster Risk Indeks:
PMB ITB - PSB IPB - World Bank

Keterangan dokumen / Document properties

ID peta / Map ID : 2010-03-29_volcano_sultra
Dibuat tanggal / Production date :
29 Maret 2010 / 29 March 2010

Dibuat oleh / produce by :



BADAN NASIONAL PENANGGULANGAN BENCANA (BNPB)
Jl. Ir. H. Juanda 36, Jakarta 10120 Indonesia
Telp. 021 345.8400, Fax. 021 345.8500