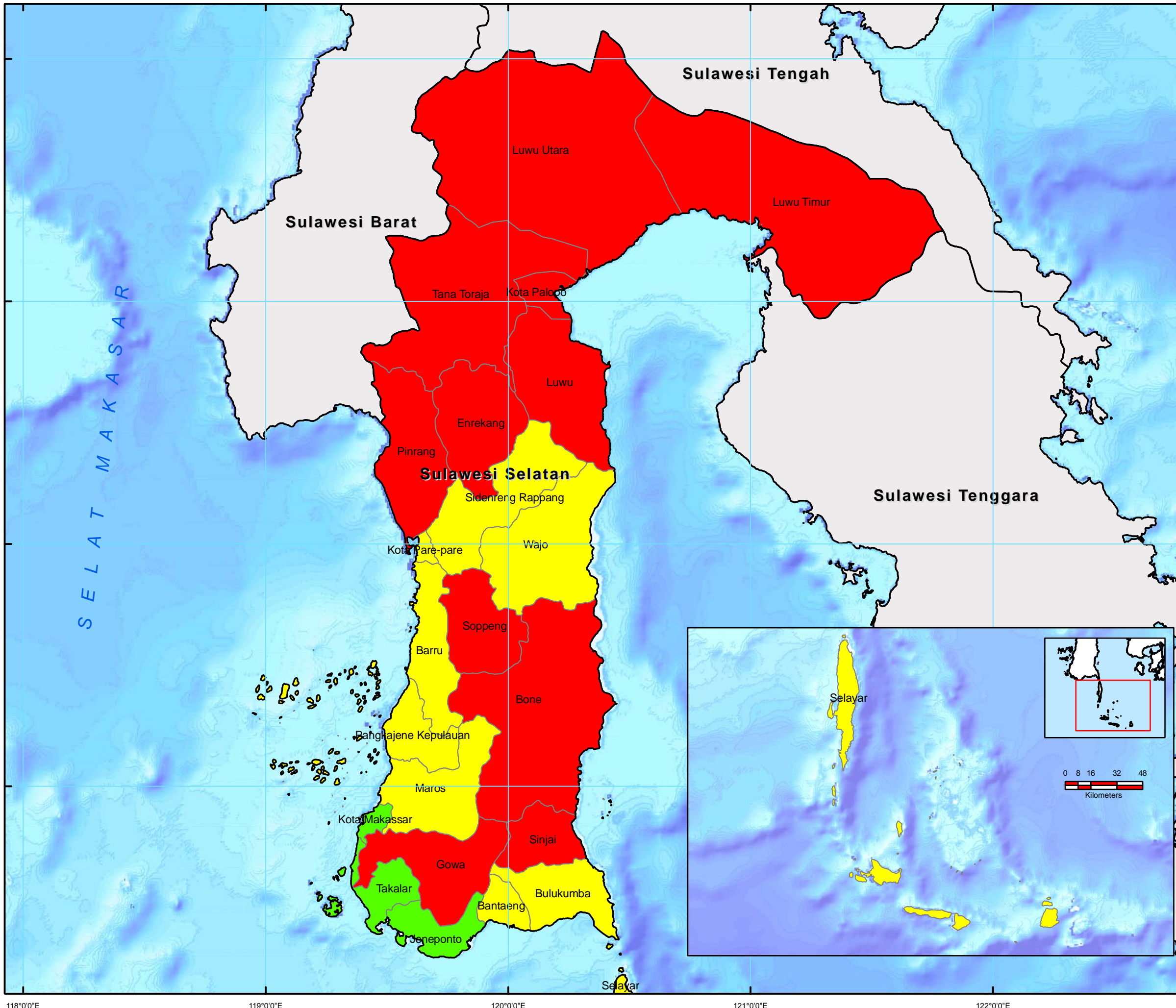
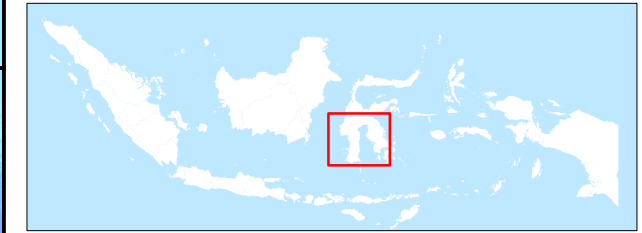


# PETA INDEKS RISIKO BENCANA GERAKAN TANAH / LANDSLIDE DISASTER RISK INDEX MAP

DI PROVINSI SULAWESI SELATAN / IN SOUTH SULAWESI PROVINCE



## Keterangan lokasi / Location diagram



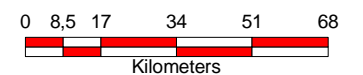
## Legenda / Legend

- Batas Propinsi / Province Boundary
- Batas Kabupaten / District Boundary

## Tingkat Risiko / Risk Level

- Rendah / Low
- Sedang / Medium
- Tinggi / High

## Informasi Kartografi / Cartographic Information



Skala / Scale :  
 1 : 1.700.000 pada ukuran A3 / 1 : 1.700.000 at A3 size  
 1 cm di peta sama dengan 17 km dilapangan /  
 1 cm equals with 17 km in the field

Proyeksi Lokal / Local Projection :  
 UTM, Zone 50 South

Proyeksi Geografi / Geographic projection :  
 Lintang - Bujur / Latitude - Longitude

Datum Unit : WGS - 84

Unit Grid / Grid Unit :  
 Lintang - Bujur dengan interval antar grid 1 derajat /  
 Lat - Long with interval 1 degree

## Sumber Data / Data Source

Gambar background / Image background :  
 Blue Marble

Batas administrasi/administrative boundary :  
 Peta digital Bakosurtanal/ Bakosurtanal digital map  
 Skala 1 : 250.000 / Scale 1 : 250.000

Indeks Risiko Bencana / Disaster Risk Indeks:  
 PMB ITB - PSB IPB - World Bank

## Keterangan dokumen / Document properties

ID peta / Map ID : 2010-03-30\_risk\_landslide\_sulsel  
 Dibuat tanggal / Production date :  
 30 Maret 2010 / 30 March 2010

Dibuat oleh / produce by :



**BADAN NASIONAL PENANGGULANGAN BENCANA (BNPB)**  
 Jl. Ir. H. Juanda 36, Jakarta 10120 Indonesia  
 Telp. 021 345.8400, Fax. 021 345.8500