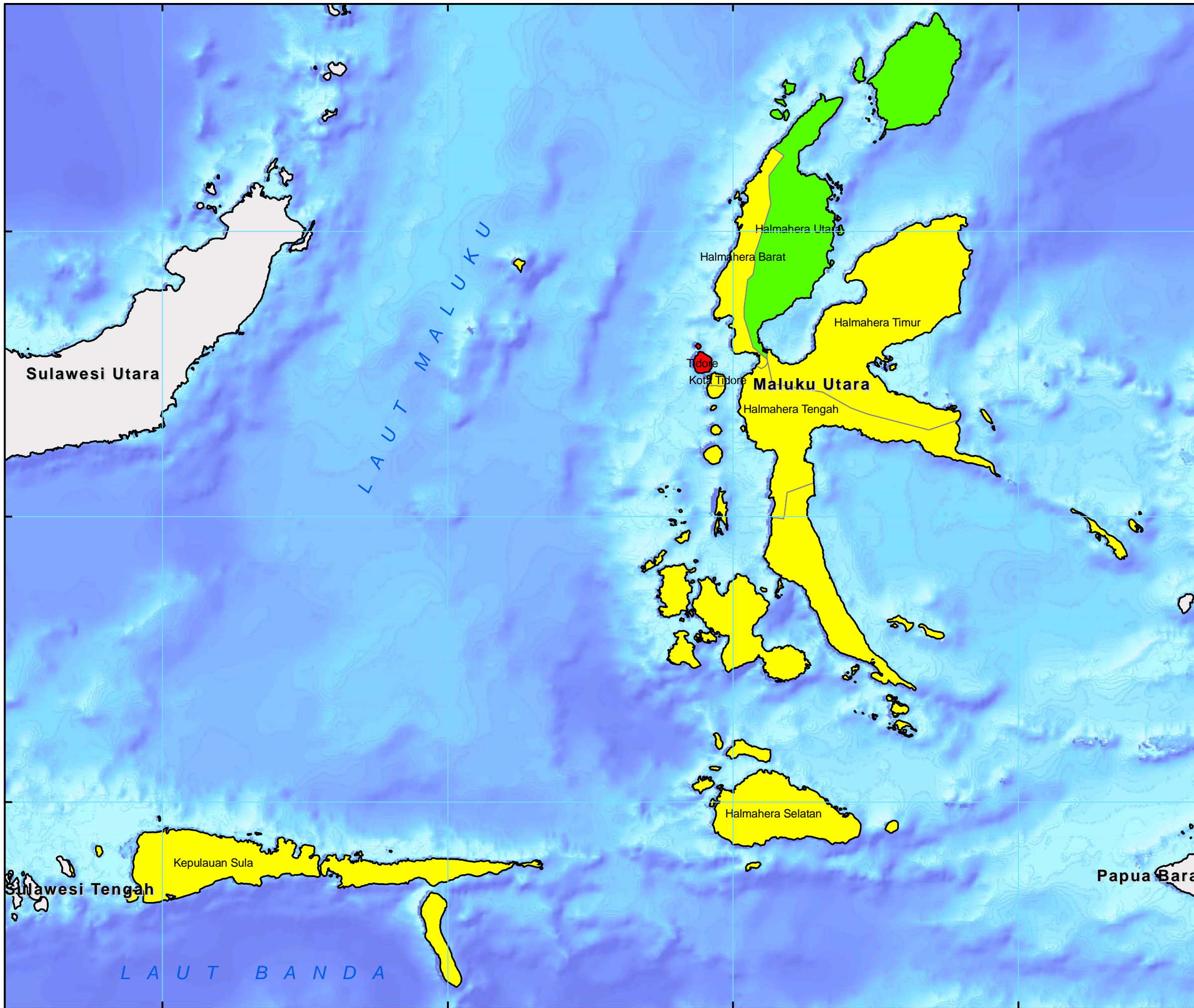
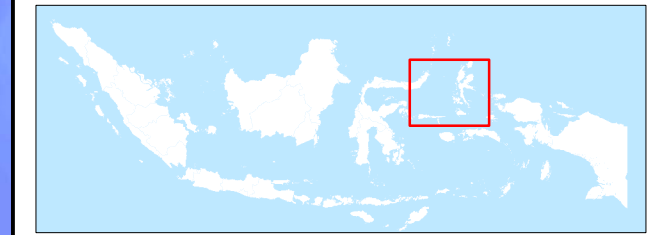


# PETA INDEKS RISIKO BENCANA GERAKAN TANAH / LANDSLIDE DISASTER RISK INDEX MAP

DI PROVINSI MALUKU UTARA / IN NORTH MALUKU PROVINCE



### Keterangan lokasi / Location diagram



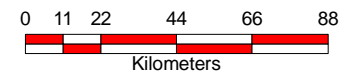
### Legenda / Legend

- Batas Propinsi / Province Boundary
- Batas Kabupaten / District Boundary

### Tingkat Risiko / Risk Level

- Rendah / Low
- Sedang / Medium
- Tinggi / High

### Informasi Kartografi / Cartographic Information



Skala / Scale :  
1 : 2.200.000 pada ukuran A3 / 1 : 2.200.000 at A3 size  
1 cm di peta sama dengan 22 km dilapangan /  
1 cm equals with 22 km in the field

Proyeksi Lokal / Local Projection :  
UTM, Zone 52 North

Proyeksi Geografi / Geographic projection :  
Lintang - Bujur / Latitude - Longitude

Datum Unit : WGS - 84

Unit Grid / Grid Unit :  
Lintang - Bujur dengan interval antar grid 1.5 derajat /  
Lat - Long with interval 1.5 degree

### Sumber Data / Data Source

Gambar background / Image background :  
Blue Marble

Batas administrasi/administrative boundary :  
Peta digital Bakosurtanal/ Bakosurtanal digital map  
Skala 1 : 250.000 / Scale 1 : 250.000

Indeks Risiko Bencana / Disaster Risk Indeks:  
PMB ITB - PSB IPB - World Bank

### Keterangan dokumen / Document properties

ID peta / Map ID : 2010-03-31\_risk\_landslide\_malut  
Dibuat tanggal / Production date :  
31 Maret 2010 / 31 March 2010

Dibuat oleh / produce by :



**BADAN NASIONAL PENANGGULANGAN BENCANA (BNPB)**

Jl. Ir. H. Juanda 36, Jakarta 10120 Indonesia  
Telp. 021 345.8400, Fax. 021 345.8500