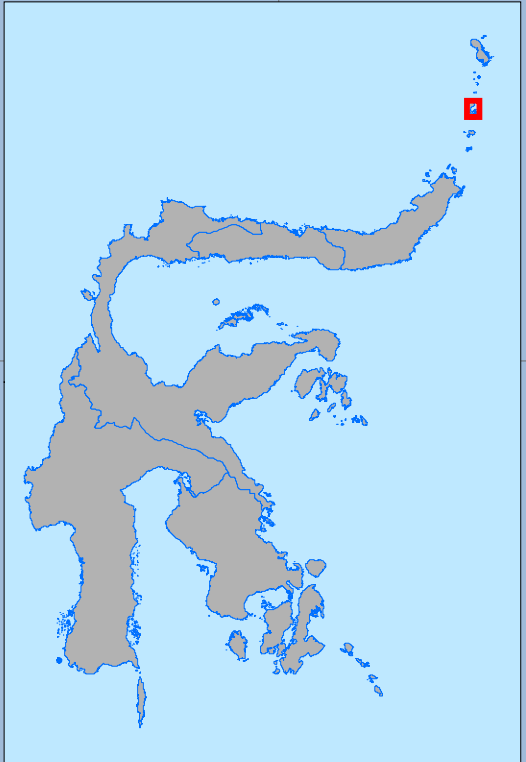




PETA WILAYAH GUNUNGAPI KARANG ETANG

Kabupaten Siau Tagulandang Biaro, Provinsi Sulawesi Utara

6 Agustus 2010



Tipe Gunungapi : Stratovolcano

Status : Waspada (Level II)

Korban Jiwa :

- 4 Orang Hilang
- 1 Orang Luka Berat
- 4 Orang Luka Ringan
- 12 KK (56 Jiwa) Mengungsi

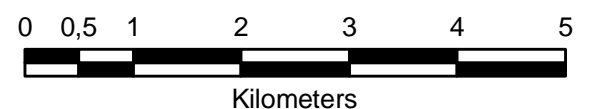
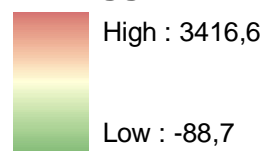
Kerugian Materiil :

- 2 Unit Jembatan Putus
- Ruas Jalan Hot Mix Sepanjang 300 m Putus/Hilang
- Instalansi Listrik Putus
- 1 Unit Sepeda Motor Hilang
- 9 Unit Rumah Rusak Berat
- 1 Unit Rumah Hilang

Legenda / Legend

- Gunungapi / Volcano
- Jalan / Road
- Sungai / River
- Permukiman / Settlement
- Batas Kecamatan / Subdistrict Boundary
- Batas Kabupaten / District Boundary

Ketinggian / Elevation



Sumber :

1. Peta Rupabumi Indonesia Digital
2. Batas Administrasi BPS 2006
3. SRTM 30 Meter
4. Shaded Relief ESRI Layer
5. Pusdalops BNPB 2010

125°22'30"E

125°25'0"E

125°27'30"E

125°30'0"E

2°47'30"N

2°45'0"N

2°42'30"N

2°40'0"N

2°37'30"N